
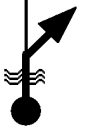
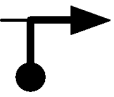
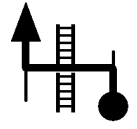
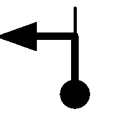
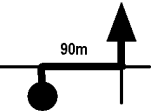
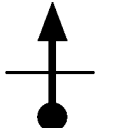

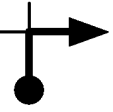
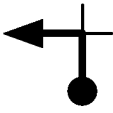
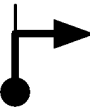
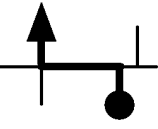
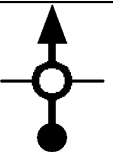






Kms Total	Kms Part.	Image	Description
		Road Book made by Tony Vano MC Tegtjok info@vano-ceint.be	
0,0	0,0	START Izegem Nieuwstraat Richting centrum 	Izegem Nieuwstraat
0,2	0,2		Izegem
0,4	0,2		Izegem Prins Albertlaan
0,7	0,3		Izegem Nederweg
1,3	0,6		Kachtem Wantje Pietersstraat
1,5	0,2	90m 	Izegem Krekelmotestraat
2,4	0,9		Izegem Leenstraat

Kms Total	Kms Part.	Image	Description
3,8	1,4		Izegem Meensesteenweg
6,8	3,0		Sint-Eloois-Winkel Kasteelstraat
7,1	0,3		Sint-Eloois-Winkel Dorpsplein
7,3	0,2		Sint-Eloois-Winkel Rollegemkapelsestraat
7,5	0,2		Sint-Eloois-Winkel Rollegemkapelsestraat
9,6	2,1		Rollegem-Kapelle Sint-Janstraat
9,9	0,3		Rollegem-Kapelle Rollegemstraat
11,5	1,6		Ledegem Rollegemstraat



Kms Total	Kms Part.	Image	Description
12,0	0,5		Ledegem Plaats
12,2	0,2		Ledegem Menenstraat
12,8	0,6		Ledegem Kortrijksestraat
13,9	1,1		Dadizele N32 - Meensesteenweg
15,0	1,1		Dadizele N32 - Meensesteenweg
15,5	0,5		Ledegem N32d - Ieperstraat
16,6	1,1		Dadizele Oude Ieperstraat
17,6	1,0		Dadizele Dullaardstraat



Kms Total	Kms Part.	Image	Description
18,8	1,2		Geluwe Dadizelestraat
20,7	1,9		Geluwe
20,8	0,1		Geluwe N8 - Ieperstraat
22,0	1,2		Stokstraat
22,9	0,9		Wervik N311 - Geluwesesteenweg
23,5	0,6		Wervik N311 - Geluwesesteenweg
24,7	1,2		Wervik N311 - Hellestraat
25,5	0,8		Wervik Speiestraat



Kms Total	Kms Part.	Image	Description
32. 26,3	0,8		Wervik Vlamingenstraat
33. 26,5	0,2		Wervik Duivenstraat
34. 26,9	0,4		Wervik N303 - Kruijsekestraat
35. 28,7	1,8		Kruijseik N58
36. 30,1	1,4		Ten Brielen
37. 30,4	0,3		Ten Brielen Boulevard Industriel
38. 31,1	0,7		Ten Brielen Rue de Capelle
39. 32,7	1,6		Comines Rue Romaine



Kms Total	Kms Part.	Image	Description
40. 33,2	0,5		Comines Grand Chemin de Messines
41. 34,9	1,7		Bas-Warneton Grand Chemin de Messines
42. 37,8	2,9		Bas-Warneton N314 - Komenstraat
43. 39,3	1,5		Rue des Quatre Rois
44. 40,3	1,0		Messines N314 - Mesenstraat
45. 43,6	3,3		Wulvergem Hooghofstraat
46. 45,0	1,4		Wulvergem
47. 45,5	0,5		Wulvergem Kruisabelestraat



Kms Total	Kms Part.	Image	Description
48. 49,2	3,7		Dranouter N322 - Dikkebusstraat
49. 50,3	1,1		Loker Galooiestraat
50. 51,0	0,7		Loker N375 - Douanestraat
51. 53,9	2,9		Dranouter D223
52. 56,6	2,7		Mont Noir D318 - Rue de Méteren
53. 59,6	3,0		Saint-Jans-Cappel D10
54. 61,7	2,1		Berthen Chemin du Peenacker
55. 63,4	1,7		Berthen Chemin du Mont des Cats



Kms Total	Kms Part.	Image	Description
56. 64,0	0,6		Godewaersvelde
57. 64,4	0,4		Godewaersvelde
58. 64,5	0,1		Godewaersvelde
59. 64,9	0,4		Godewaersvelde D18
60. 66,4	1,5		Godewaersvelde D18 - Rue de Steenvoorde
61. 69,4	3,0		D948 - Route de Poperinge
62. 70,9	1,5		Steenvoorde
63. 71,8	0,9		Steenvoorde D947 - Rue de l' Eglise



Kms Total	Kms Part.	Image	Description
64. 72,2	0,4		Steenvoorde Avenue de la Bergerie
65. 72,5	0,3		Steenvoorde D947 - Route d' Hondschoote
66. 76,7	4,2		Droogland D947 - Route de Bray-Dunes
67. 77,7	1,0		Droogland D947 - Route de Bray-Dunes RAZ
68. 7,7	7,7		Cinq Chemins (Les) D947 - Route des Plages
69. 11,5	3,8		Killem-Linde D947 - Route de Lille
70. 12,9	1,4		Hondschoote Looweg
71. 13,8	0,9		Killem



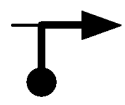
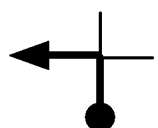
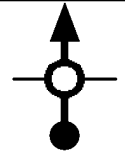
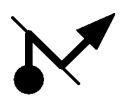



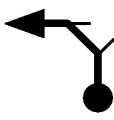
Kms Total	Kms Part.	Image	Description
72. 14,3	0,5		Killem D110 - Rue de la Libération
73. 20,2	5,9		Haeghe-Meulen D916a
74. 20,9	0,7		Haeghe-Meulen D4 - Route de la Maison Blanche
75. 22,9	2,0		Benkies-Meulen D3 - Route de la Colme
76. 30,0	7,1		Brouckstraete (La) D3 - Rue du Pont aux Cerfs
77. 30,6	0,6		Brouckstraete (La) D3 - Rue Coppens
78. 32,3	1,7		Hondschoote D55 - Rue de Furnes
79. 32,9	0,6		Hondschoote D3 - Warmoestraete

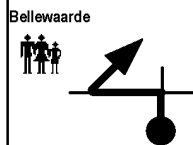
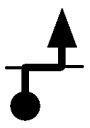
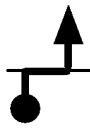

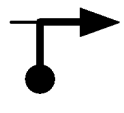


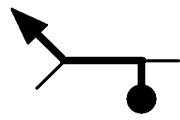


Kms Total	Kms Part.	Image	Description
80. 34,3	1,4		D3
81. 35,9	1,6		Leisele Beverenstraat
82. 39,1	3,2		Beveren N364 - Kallestraat
83. 40,2	1,1		Beveren N364 - Roesbruggestraat
84. 43,5	3,3		Roesbrugge-Haringe Haringestraat
85. 45,3	1,8		Haringe Moenaardestraat
86. 50,8	5,5		Watou Trappistenweg
87. 56,9	6,1		Oost Houck D10 - Rue de la Gare



Kms Total	Kms Part.	Image	Description
88. 57,4	0,5		Oost Houck Rue du Brabant
89. 58,7	1,3		Oost Houck Rue de la Lappe
90. 61,7	3,0		Westouter Poperingestraat
91. 62,7	1,0		Westouter N315 - Poperingestraat
92. 63,7	1,0		Westouter N315 - Sulferbergstraat
93. 65,8	2,1		Loker N375 - Dikkebusstraat
94. 68,2	2,4		Klijte-Dorp N304 - Reningelststraat
95. 70,2	2,0		Kemmel Kriekstraat

Kms Total	Kms Part.	Image	Description
96. 72,8	2,6		Vierstraat
97. 73,4	0,6		N331 - Kemmelseweg
98. 75,9	2,5		Voormezele N331 - Kemmelseweg
99. 78,2	2,3		Ieper Komenseweg
100. 80,2	2,0		Zillebeke Blauwepoortstraat
101. 81,1	0,9		Zillebeke Werviksestraat
102. 81,3	0,2		Zillebeke Zandvoordsestraat
103. 83,0	1,7		Pappotstraat

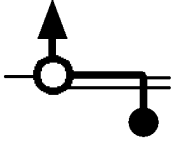
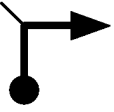
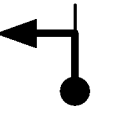
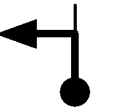

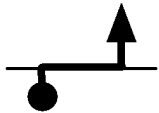

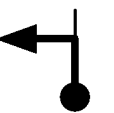
Kms Total	Kms Part.	Image	Description
104. 84,8	1,8		Geluveld Oude Kortrijkstraat
105. 89,6	4,8		Beselare Dadizelestraat
106. 92,7	3,1		Oude Ieperstraat
107. 93,1	0,4		Pollepelstraat RAZ
108. 2,6	2,6		Geluwe Dadizelestraat
109. 3,3	0,7		Geluwe Lourdesstraat
110. 4,3	1,0		Geluwe Schendekouterstraat
111. 6,1	1,8		Geluwe

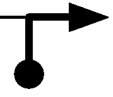
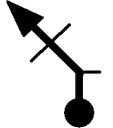

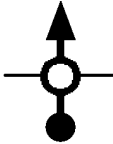
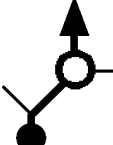

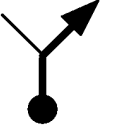



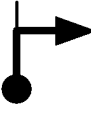

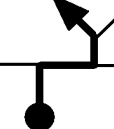



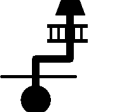
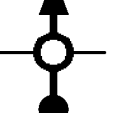
Kms Total	Kms Part.	Image	Description
112. 6,5	0,4		Geluwe Slingerstraat
113. 6,7	0,2		Geluwe Galgestraat
114. 7,1	0,4		Geluwe N32 - Bruggestraat
115. 7,7	0,6		Korteweg
116. 8,5	0,8		Ledegem Korteweg
117. 9,0	0,5		Ledegem Ter Kommerenweg
118. 9,3	0,3		Ledegem Ter Kommerenweg
119. 11,2	1,9		Moorsele leperstraat

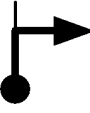
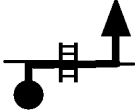
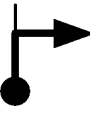




Kms Total	Kms Part.	Image	Description
120. 12,0	0,8		Moorsele leperstraat
121. 12,2	0,2		Moorsele Ledegemsestraat
122. 12,3	0,1		Moorsele Oude Tramweg
123. 12,7	0,4		Moorsele Vrijstraat
124. 12,9	0,2		Moorsele Karrestraat
125. 13,2	0,3		Moorsele
126. 13,6	0,4		Moorsele
127. 15,4	1,8		Gullegem

Kms Total	Kms Part.	Image	Description
128. 16,1	0,7		Gullegem
129. 16,6	0,5		Gullegem Bissegemstraat
130. 16,8	0,2		Gullegem Heulestraat
131. 18,7	1,9		Kortrijk Mellestraat
132. 20,2	1,5		Heule Sint-Katharinastraat
133. 22,3	2,1		Sint-Katrien Sint-Katriensteenweg
134. 22,8	0,5		Sint-Katrien Sint-Katriensteenweg
135. 23,2	0,4		Sint-Katrien Pieter Vinckestraat

Kms Total	Kms Part.	Image	Description
136. 24,5	1,3		Haantjesstraat
137. 24,8	0,3		Kuurne Haantjesstraat
138. 26,5	1,7		Kuurne Kuurnsestraat
139. 27,1	0,6		Hulste Kuurnsestraat
140. 28,6	1,5		Hulste Muizelstraat
141. 29,0	0,4		Hulste Muizelstraat
142. 29,3	0,3		Hulste Muizelstraat
143. 29,7	0,4		Hulste Blauwhuisstraat

Kms Total	Kms Part.	Image	Description
144. 30,1	0,4		Hulste Klein Harelbekestraat
145. 30,8	0,7		Hulste Wantestraat
146. 31,6	0,8		Hulste Hazenstraat
147. 32,1	0,5		Hulste Keirselarestaat
148. 33,1	1,0		Ingelmunster Gentstraat
149. 33,3	0,2		Ingelmunster Gentstraat
150. 34,2	0,9		Ingelmunster N357 - Izegemstraat
151. 36,1	1,9		Emelgem N357 - Gentseheerweg

Kms Total	Kms Part.	Image	Description
152. 37,0	0,9		Izegem Dirk Martenslaan
153. 37,6	0,6		Izegem
154. 37,7	0,1		Izegem
155. 37,8	0,1		Izegem
156. 38,1	0,3	FINISH  Izegem Nieuwstraat	Izegem