

(c) Tele Atlas



Kms Total	Kms Part.	Image	Description
0,0	0,0	START Kasteel Alden Biesen 	Rijkhoven Kasteelstraat
0,2	0,2		Rijkhoven Souwveld
0,7	0,5		Rijkhoven Lindestraat
1,3	0,6		Hoeselt Bckenslindestraat
1,6	0,3		Hoeselt Buckenslindestraat
2,2	0,6		Hoeselt Pasbrugstraat
3,0	0,8		Hoeselt Stationstraat
4,6	1,6		Hoeselt Goosstraat



Kms Total	Kms Part.	Image	Description
7,0	2,4		Schalkhoven Schalkhovenstraat
7,6	0,6		Schalkhoven Lindenhofstraat
7,9	0,3		Schalkhoven Klikstraat
8,6	0,7		Vliermaal Hogeveldstraat
10,8	2,2		Gors-Opleeuw Luysensstraat
12,3	1,5		Gors-Opleeuw Konijnenstraat
14,0	1,7		Kerniel N76
16,3	2,3		Borgloon Kannunik Darisstraat



Kms Total	Kms Part.	Image	Description
17.	<b>0,6</b>		Borgloon Stationstraat
<b>16,9</b>			
18.	<b>0,1</b>		Borgloon Kortestraat
<b>17,0</b>			
19.	<b>0,6</b>		Borgloon N784 - Neremstraat
<b>17,6</b>			
20.	<b>2,2</b>		Broekom Koekelbronstraat
<b>19,8</b>			
21.	<b>3,9</b>		Vechmaal Monnikenlaan
<b>23,7</b>			
22.	<b>2,3</b>		Bommershoven Alfonstraat
<b>26,0</b>			
23.	<b>0,4</b>		Bommershoven Moerenstraat
<b>26,4</b>			
24.	<b>0,7</b>		Bommershoven N79 - Tongersestwg
<b>27,1</b>			



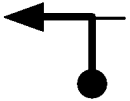
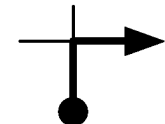
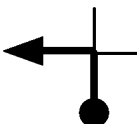

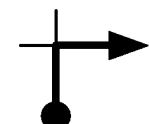
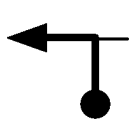

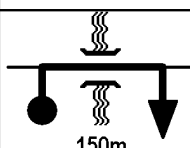
Kms Total	Kms Part.	Image	Description
25.	<b>5,3</b>		Tongeren R72
<b>32,4</b>			
26.	<b>0,2</b>		Tongeren Putstraat
<b>32,6</b>			
27.	<b>0,3</b>		Tongeren Grote Markt
<b>32,9</b>			
28.	<b>0,1</b>		Tongeren Maastrichterstraat
<b>33,0</b>			
29.	<b>0,4</b>		Tongeren de Schiervelstraat
<b>33,4</b>			
30.	<b>0,4</b>		Tongeren Kielenstraat
<b>33,8</b>			
31.	<b>0,1</b>		Tongeren Sint-Catharinastraat
<b>33,9</b>			
32.	<b>0,2</b>		Tongeren Kastanjewal
<b>34,1</b>			


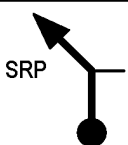

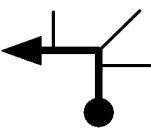

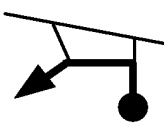




Kms Total	Kms Part.	Image	Description
33. 34,8	0,7		Tongeren R72
34. 35,0	0,2		Tongeren Koninksemsteenwg
35. 35,4	0,4		Tongeren Koninksemsteenwg
36. 38,0	2,6		Koningsem Ruttermolenstraat
37. 39,0	1,0		Rutten Wilstraat
38. 39,7	0,7		Rutten Sint Evermarusstraat
39. 43,6	3,9		Vreeren Droefstraat
40. 44,2	0,6		Vreeren Vreerenstraat



Kms Total	Kms Part.	Image	Description
41. 46,8	2,6		Nerem Neremsplein
42. 47,1	0,3		Mal
43. 47,4	0,3		Mal Waterstraat
44. 47,9	0,5		Sluizen Vizéweg
45. 53,9	6,0		Roclinge-Sur-Geer Clos des Coutures
46. 54,8	0,9		r. Val Meer
47. 56,8	2,0		Val-Meer Vijf-Kruisenstraat
48. 58,4	1,6		Zichen-Zussen-Bolder Kerkstraat

Kms Total	Kms Part.	Image	Description
49.	<b>0,7</b>		Zichem-Zussen-Bolder Viséswg <b>RAZ</b>
50.	<b>0,3</b>		Zichem-Zussen-Bolder Zwart Kruisstraat
51.	<b>0,8</b>		Zussen
52.	<b>1,3</b>		Heukelom Heukelomerweg
53.	<b>1,1</b>		Vroenhoven Tommendael
54.	<b>1,1</b>		Vroenhoeven Montenaekenweg
55.	<b>0,6</b>		Vroenhoeven
56.	<b>0,3</b>		Vroenhoven Muizenberg

Kms Total	Kms Part.	Image	Description
57.	<b>2,7</b>		Kanne Statiestraat
58.	<b>3,9</b>		Eben-Emael Rue d'Eben
59.	<b>0,9</b>		Eben-Emael N671
60.	<b>4,4</b>		Haccourt r. Tongres
61.	<b>1,0</b>		Haccourt N618
62.	<b>2,3</b>		Visé N608 - r. de Berneau
63.	<b>2,3</b>		Berneau r. de Warsage
64.	<b>2,5</b>		Fourons-le-Comte r. de l'Arbre



Kms Total	Kms Part.	Image	Description
65. 25,9	0,4		Fourons-le-Comte Grand'Place
66. 29,8	3,9		Fourons-Saint-Martin Village
67. 30,2	0,4		Fourons-Saint-Martin Campagne de Veurs
68. 31,2	1,0		Fourons-Saint-Pierre Crutzbeg
69. 31,8	0,6		Fourons-Saint-Pierre r. du Village
70. 33,2	1,4		Fourons-Saint-Pierre Zwaen
71. 35,1	1,9		N608 > Warsage
72. 39,4	4,3		Warsage r. Craesborn



Kms Total	Kms Part.	Image	Description
73. 41,7	2,3		Mortroux Les Brassines
74. 41,9	0,2		Mortroux r. Davipont
75. 42,2	0,3		Mortroux Clos du Grand Sart
76. 45,5	3,3		Longbroux
77. 46,2	0,7		Holliguette
78. 46,6	0,4		Holiguette
79. 47,4	0,8		N649 - Val Dieu
80. 47,5	0,1	FINISH 	Abbaye de Valdieu