





Kms Total	Kms Part.	Image	Description
0,1	0,1	START 	Evry le Châtel D92
1,2	1,1		Evry le Châtel D92
2,4	1,2		Evry le Châtel D22
3,5	1,1		Les Ventes Monthiéroult D22
5,5	2,0		Montfey D90
6,1	0,6		Montfey D22
6,4	0,3		Montfey D22
7,7	1,3		La Brosse D22



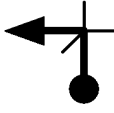

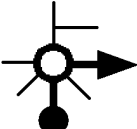

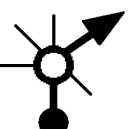
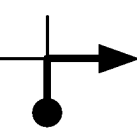
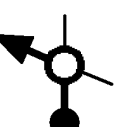
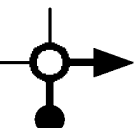
Kms Total	Kms Part.	Image	Description
9,6	1,9		Villeneuve au Chemin D22
17,1	7,5		Nogent en Othe D22
20,3	3,2		St Mard en Othe D374 r Ch Petit
24,0	3,7		Villemoiron en Othe D374
30,2	6,2		Paisy Cosdon D374
42,1	11,9		Villadin D374
47,2	5,1		Marcilly le Hayer D440 r Moulin
49,0	1,8		D440 > Avon la Pèze


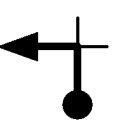



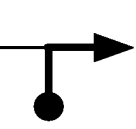
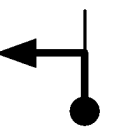
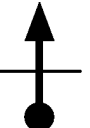


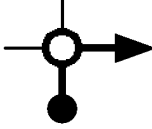


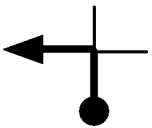
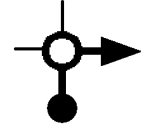



Kms Total	Kms Part.	Image	Description
67,9	18,9		Romilly s/Seine N19 RAZ
0,8	0,8		Romilly s/Seine D206 Av Diderot
6,6	5,8		Conflans s/Seine D250
12,0	5,4		Charmoy D50
18,4	6,4		Barbonne Fayel D951
24,7	6,3		Sézanne D951
26,1	1,4		Sézanne N4 Rocade
28,5	2,4		Sézanne D951



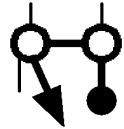

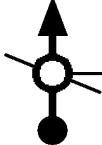
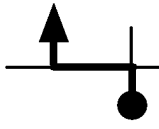
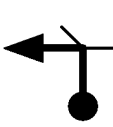



Kms Total	Kms Part.	Image	Description
47,1	18,6		Champaubert D951
52,7	5,6		Montmort Lucy D951
53,0	0,3		Montmort Lucy D951
68,7	15,7		Pierry D40
69,1	0,4		Epernay D951
69,7	0,6		Epernay D951
71,4	1,7		Epernay r Sézanne
71,7	0,3		Epernay r Archers

Kms Total	Kms Part.	Image	Description
33.	0,2		Epemay r Jean Chandon
71,9			RAZ
34.	0,2		Epemay r E. Fleuricourt
0,2			
35.	0,1		Epemay r Jean Moët
0,3			
36.	0,2		Epemay Bd de la Motte
0,5			
37.	0,4		Epemay Av Ernest Vallé
0,9			
38.	0,3		Epemay D301 pl Martyrs
1,2			
39.	0,7		Epemay D301
1,9			
40.	0,3		Epemay N51
2,2			

Kms Total	Kms Part.	Image	Description
41.	1,3		Dizy D1
3,5			
42.	0,4		Dizy D386 > Hauvillers
3,9			
43.	10,5		D386
14,4			
44.	7,1		D386
21,5			
45.	4,8		Poilly D386
26,3			
46.	2,7		Faverolle et Coëmy D27
29,0			
47.	0,4		Faverolle et Coëmy D386
29,4			
48.	5,2		Crugny D386
34,6			

Kms Total	Kms Part.	Image	Description
49. 43,1	8,5		Fismes D29
50. 43,6	0,5		Fismes D29
51. 51,2	7,6		Villers en Payères D21
52. 52,7	1,5		Oeuilly D925
53. 55,2	2,5		Bourg en Comin D967
54. 56,7	1,5		D967
55. 76,3	19,6		Laon r. Sta >Crécy-sur-Seine
56. 76,5	0,2		Laon D967 > Crécy-sur-Seine

Kms Total	Kms Part.	Image	Description
57. 77,4	0,9		Laon D967 > Crécy-sur-Seine
58. 77,9	0,5		Laon D181 >Crécy-sur-Seine
59. 78,3	0,4		Laon D967 >Crécy-sur-Seine
60. 78,9	0,6		Laon D967 >Crécy-sur-Seine
61. 82,6	3,7		Aulnois s/Laon D967
62. 92,9	10,3		Crécy-sur-Seine D12 > Guise
63. 107,9	15,0		Hérie la Viéville D946 RAZ
64. 8,1	8,1		Guise N29



Kms Total	Kms Part.	Image	Description
9,2	1,1		Guise D946
19,7	10,5		Etreux D946
20,1	0,4		Etreux D946
34,7	14,6		Landrecies D934 > Englefontaine
43,5	8,8		Englefontaine D932 > Bavay
48,3	4,8		Jolimetz D932
59,7	11,4		Bavay D932 > Givry
60,2	0,5		Bavay D932 > Maubeuge



Kms Total	Kms Part.	Image	Description
61,5	1,3		Bavay D932 > Givry
65,8	4,3		Malplaquet
74,0	8,2		Binche N90 Route de Mons
79,8	5,8		Givry N563
88,7	8,9		Waudrez N90 rte de Mons
90,1	1,4		Binche N90 rte Mons