



Total	Partial	Ball-Arrow	Location, Street, Direction
		<p>!!! BE CAREFUL !!!</p> <p>HAVE A GOOD TRIPY !</p>	
		<p>Plaines de la haute Escaut</p> <p>(Moto Loisirs 03/2003)</p> <p>(Motoren Toerisme)</p>	
		<p>de TOURNAI à TOURNAI</p> <p>VIA CYSOING, VRED, CONDE BELOEIL, MAULDE.</p> <p>155 KM</p>	
0,0	0,0	<p>1. START GD PLACE TOURNAI DEPART STATUE</p>	GRAND PLACE DE TOURNAI.
0,1	0,1	<p>2.</p>	TOURNAI VERS RD POINT DE L'EUROPE
0,9	0,8	<p>3.</p>	RD POINT DE L'EUROPE
1,7	0,8	<p>4.</p>	MAISON DE LA CULTURE TOURNAI VERS LILLE AEROPORT DE LESQUIN
8,3	6,6	<p>5.</p>	HERTAIN

Total	Partial	Ball-Arrow	Location, Street, Direction
9,9	1,6	<p>6.</p>	BLANDAIN
12,0	2,1	<p>7.</p>	VERS TEMPLEUVE
19,1	7,1	<p>8.</p>	APRES TOUFFLERS VERS CYSOING
24,7	5,6	<p>9.</p>	
25,7	1,0	<p>10.</p>	
30,6	4,9	<p>11.</p>	ODO - RAZ - TON CYSOING. MISE A ZERO.
0,3	0,3	<p>12.</p>	ODO - RAZ - TON
3,8	3,8	<p>13.</p>	

Total	Partial	Ball-Arrow	Location, Street, Direction
6,4	2,6	14.	CENTRE-VILLE
8,8	2,4	15.	CAPELLE ORCHIES
16,1	7,3	16.	BEUVRY D957 MARCHIENNES
24,2	8,1	17.	D 25 VRED
26,8	2,6	18.	D 25 VRED
29,5	2,7	19.	SOMAIN RIEULAY MARCHIENNES D143
30,6	1,1	20.	MARCHIENNES
33,3	2,7	21.	WADIGNIES HAMAGE




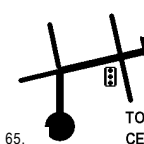
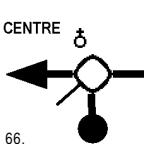
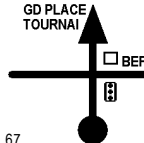
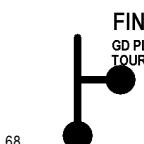
Total	Partial	Ball-Arrow	Location, Street, Direction
37,1	3,8	22.	VERS HASNON QUI N'EST PAS ENCORE INDIQUE. (HASNON)
43,0	5,9	23.	ST AMAND-LES-EAUX MILLONFOSSE D955 HASNON
43,4	0,4	24.	MILLONFOSSE ST AMAND-LES-EAUX
45,1	1,7	25.	ST AMAND-LES-EAUX NOUVEAU JEU
48,2	3,1	26.	CENTRE-VILLE ST AMAND LES EAUX
48,3	0,1	27.	CENTRE-VILLE ST AMAND LES EAUX
48,6	0,3	28.	ST AMAND LES EAUX
48,8	0,2	29.	TOURNAI MAULDE ODO - RAZ - TON ST AMAND LES EAUX. MISE A ZERO.

Total	Partial	Ball-Arrow	Location, Street, Direction
0,4	0,4	 30.	ODO - RAZ - TON
0,5	0,5	 31.	
2,3	1,8	 32.	NIVELLE
3,5	1,2	 33.	
4,4	0,9	 34.	HAUTERIVE
4,7	0,3	 35.	
6,1	1,4	 36.	BRUILLE ST AMAND
9,3	3,2	 37.	VERS ODOMEZ

Total	Partial	Ball-Arrow	Location, Street, Direction
11,8	2,5	 38.	
12,8	1,0	 39.	
14,4	1,6	 40.	
15,3	0,9	 41.	
15,8	0,5	 42.	
21,5	5,7	 43.	
23,1	1,6	 44.	
26,3	3,2	 45.	

Total	Partial	Ball-Arrow	Location, Street, Direction
27,0	0,7	THULIN 46.	
27,8	0,8	VILLE-POMMEROEUL THULIN 47.	
28,2	0,4	HAUTRAGE 48.	POMMEROEUL
29,9	1,7	BELOEIL TOURNAI 49.	VILLE POMMEROEUL
32,0	2,1	BURY BONSECOURS 50.	
33,0	1,0	ICI ARRET EVENTUEL : "MER DE SABLE" A 200M AU N-NE 51.	ARRET EVENTUEL : "MER DE SABLE" A 200M ET FORÊT DOMANIALE INDIVISE DE STAMBRUGES
34,7	1,7	52.	STAMBRUGES
34,9	0,2	BELOEIL 53.	

Total	Partial	Ball-Arrow	Location, Street, Direction
39,5	4,6	LEUZE 54.	BELOEIL
39,7	0,2	CHATEAU DE BELOEIL 55.	CHATEAU DE BELOEIL
39,9	0,2	LEUZE 56.	
43,1	3,2	LEUZE 57.	ELLIGNIES ST ANNE
48,1	5,0	58.	
50,3	2,2	TOURNAI RENAIX 59.	LEUZE
50,7	0,4	TOURNAI RENAIX 60.	ODO - RAZ - TON LEUZE. MISE A ZERO.
0,6	0,6	61.	N60 GAND RENAIX

Total	Partial	Ball-Arrow	Location, Street, Direction
2,1	1,5	 <p>62.</p>	
2,7	0,6	 <p>SUIVRE ROUTE PRINCIPALE SUR 15 KM</p> <p>63.</p>	SUR 15 KM DIRECTION MAULDE VERS TOURNAI. IGNORER LES CARREFOURS ET SUIVRE MAULDE VERS TOURNAI EN IGNORANT LES
17,1	14,4	 <p>SUIVRE LA ROUTE</p> <p>64.</p>	WARCHIN. SUIVRE MAULDE, BECLERS VERS TOURNAI EN IGNORANT LES CARREFOURS.
18,1	1,0	 <p>TOURNAI CENTRE</p> <p>65.</p>	
18,8	0,7	 <p>CENTRE</p> <p>66.</p>	
19,5	0,7	 <p>GD PLACE TOURNAI</p> <p>67.</p>	TOURNAI
19,6	0,1	 <p>FINISH</p> <p>GD PLACE TOURNAI</p> <p>68.</p>	GRAND PLACE TOURNAI.

Total	Partial	Ball-Arrow	Location, Street, Direction
-------	---------	------------	-----------------------------